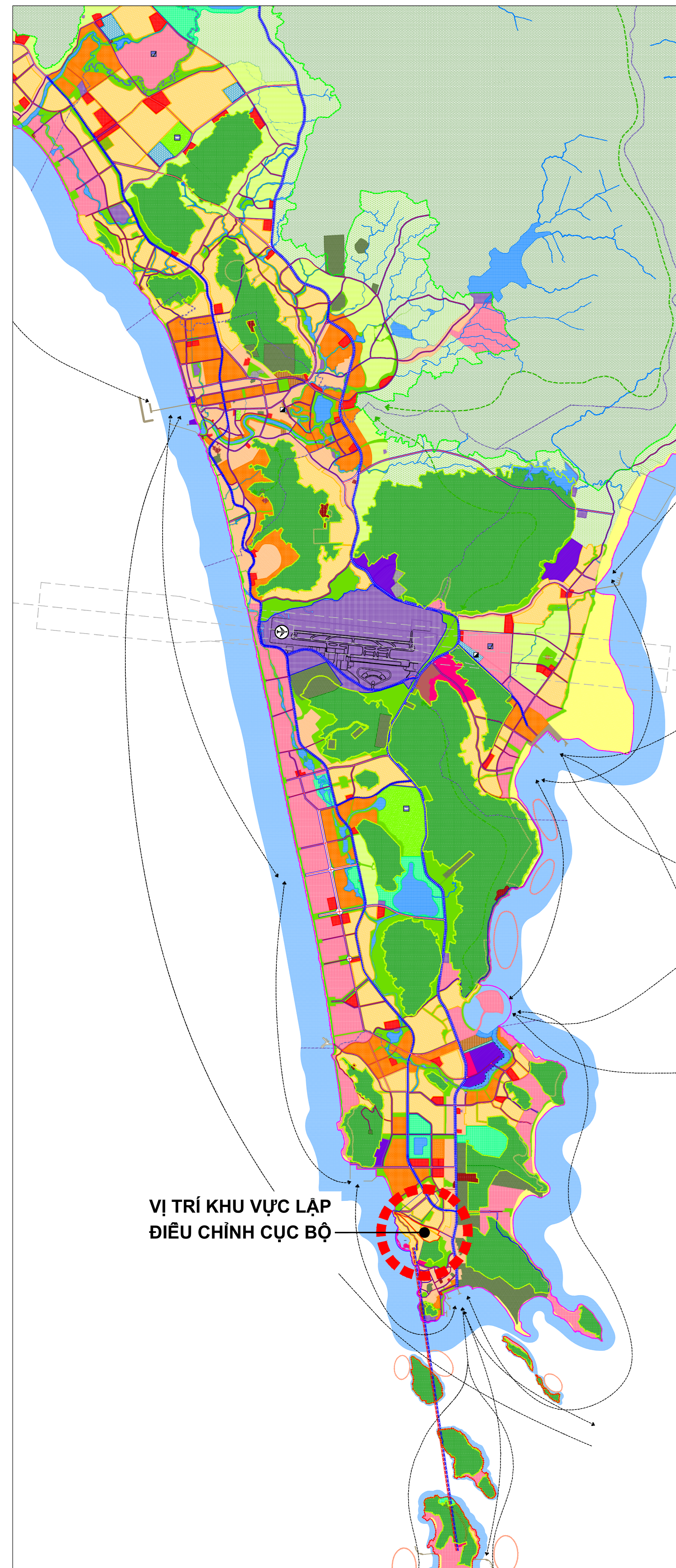
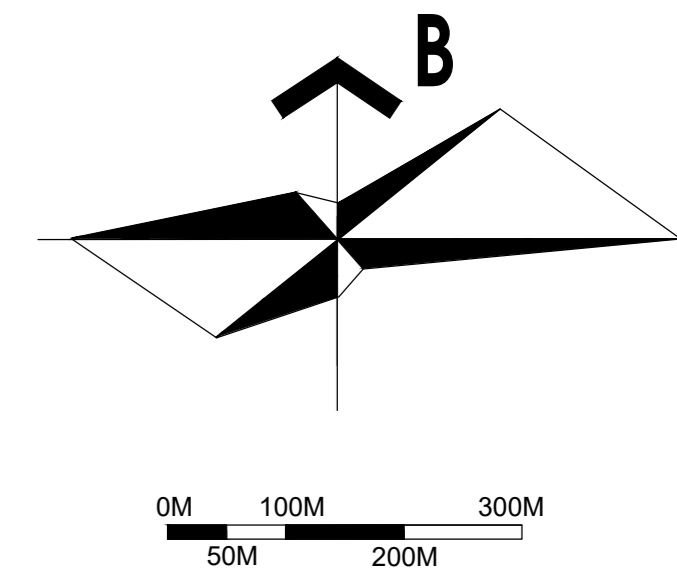
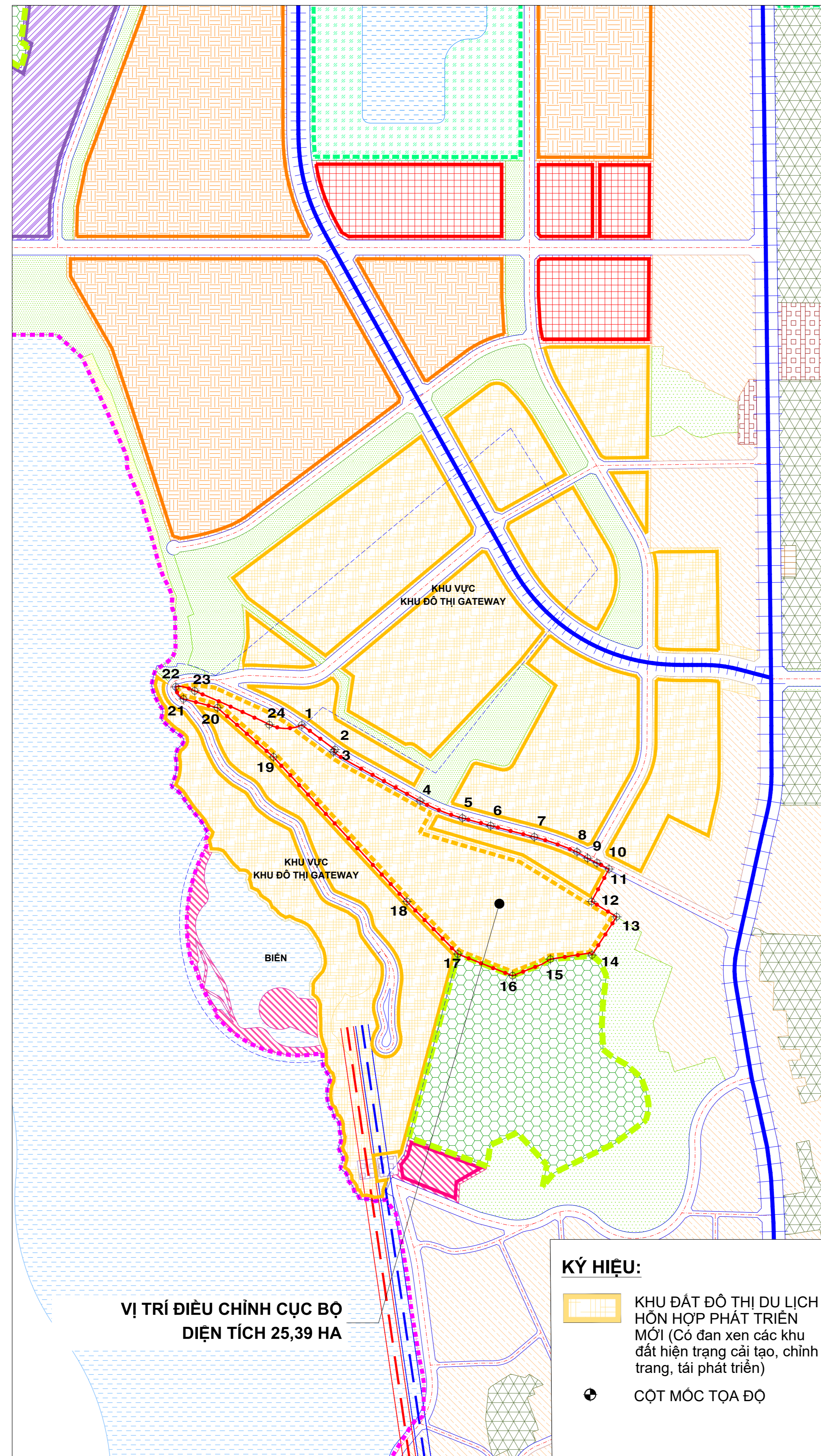


**ĐIỀU CHỈNH CỤC BỘ ĐỒ ÁN QUY HOẠCH PHÂN KHU ĐÔ THỊ AN THỚI
PHƯỜNG AN THỚI, THÀNH PHỐ PHÚ QUỐC, TỈNH KIÊN GIANG, TỶ LỆ 1/2.000
QUY MÔ ĐIỀU CHỈNH 25,39 HA (KHU VỰC NÚI ÔNG QUẢN)**

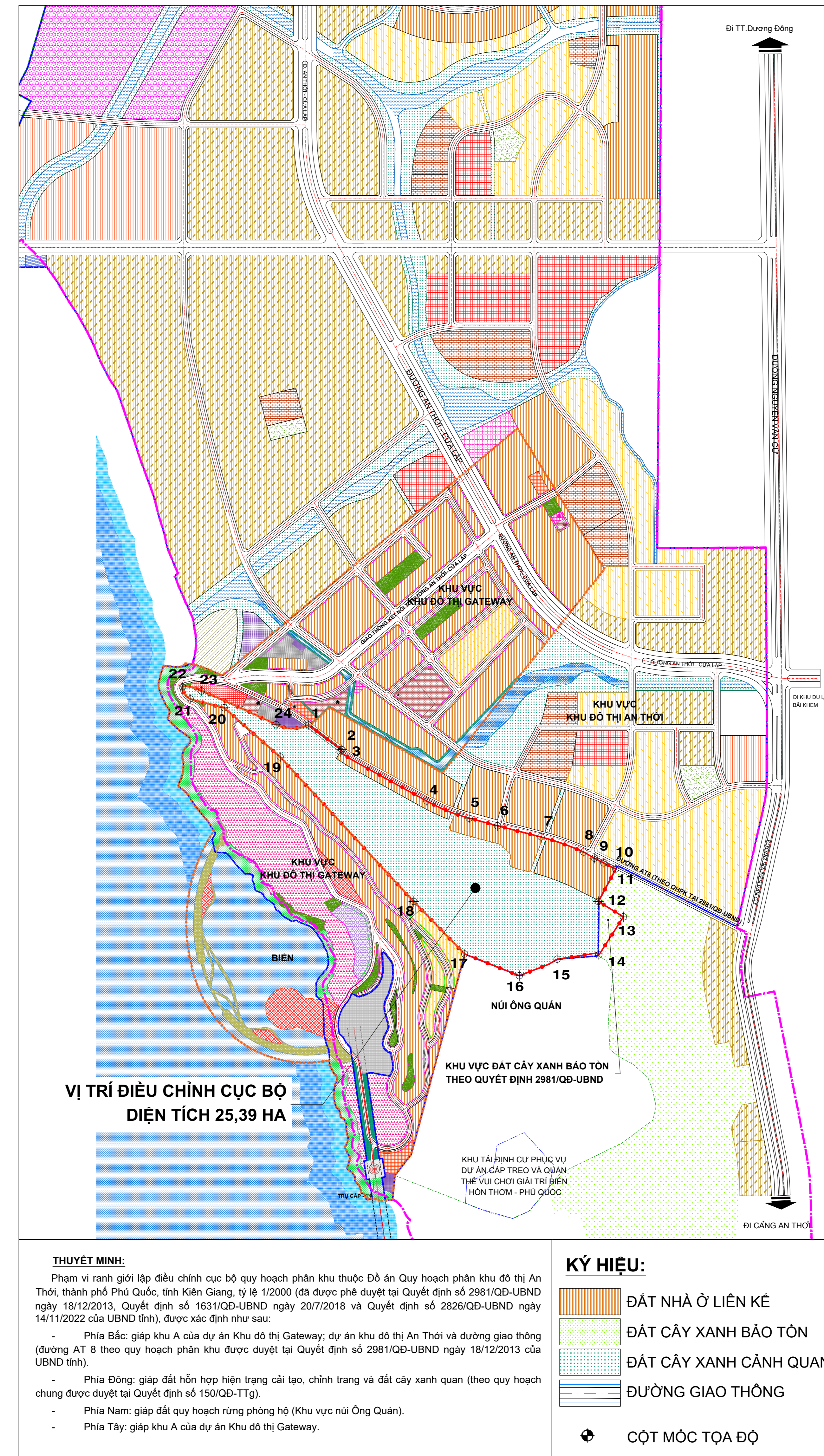
SƠ ĐỒ VỊ TRÍ, PHẠM VI RANH GIỚI KHU VỰC ĐIỀU CHỈNH CỤC BỘ



VỊ TRÍ KHU VỰC ĐIỀU CHỈNH CỤC BỘ TRONG QUY HOẠCH CHUNG THÀNH PHỐ PHÚ QUỐC, TỈNH KIÊN GIANG, ĐẾN NĂM 2040 (QUYẾT ĐỊNH PHÊ DUYỆT SỐ 150/QĐ-TTG NGÀY 06/02/2024)



PHẠM VI RANH GIỚI KHU VỰC ĐIỀU CHỈNH CỤC BỘ TRONG QUY HOẠCH CHUNG (QUYẾT ĐỊNH SỐ 150/QĐ-TTG NGÀY 06/02/2024)



PHẠM VI RANH GIỚI KHU VỰC ĐIỀU CHỈNH CỤC BỘ TRONG QUY HOẠCH PHÂN KHU (QUYẾT ĐỊNH SỐ 2981/QĐ-UBND NGÀY 18/12/2013 VÀ QUYẾT ĐỊNH SỐ 1631/QĐ-UBND NGÀY 20/07/2018 CỦA UBND TỈNH)

BẢNG TOẠ ĐỘ MỐC
Hệ toạ độ VN-2000
Kinh tuyến trực 104°30', mũi chiếu 3°

STT	Toạ độ X	Toạ độ Y	Cạnh (m)
1	1109708.36	445668.48	110.09
2	1109642.75	445756.88	7.46
3	1109636.47	445752.89	265.74
4	1109505.44	445983.95	112.28
5	1109459.84	446097.09	78.30
6	1109439.50	446172.70	120.17
7	1109409.58	446289.09	121.09
8	1109369.36	446403.14	32.68
9	1109352.86	446431.35	28.25
10	1109340.16	446456.58	35.81
11	1109324.07	446488.57	98.41
12	1109237.38	446442.01	78.38
13	1109196.43	446508.83	123.82
14	1109094.59	446443.16	110.11
15	1109083.42	446332.00	110.38
16	1109039.39	446231.08	156.96
17	1109097.21	446085.15	195.54
18	1109237.44	445948.86	524.93
19	1109623.03	445592.67	199.02
20	1109754.44	445443.20	93.79
21	1109777.92	445352.40	40.09
22	1109810.18	445333.64	53.20
23	1109799.36	445382.60	218.55
24	1109709.28	445581.67	89.75
1	1109708.36	445668.48	

- KÝ HIỆU:**
- RANH QUY HOẠCH ĐIỀU CHỈNH CỤC BỘ
 - RANH QHPK THEO QUYẾT ĐỊNH 1631/QĐ-UBND
 - RANH QHPK THEO QUYẾT ĐỊNH 2981/QĐ-UBND
 - RANH QHPK THEO QUYẾT ĐỊNH 2559/QĐ-UBND

CƠ QUAN PHÊ DUYỆT:
ỦY BAN NHÂN DÂN TỈNH KIÊN GIANG

KÈM THEO QUYẾT ĐỊNH SỐ: 1982/QĐ-UBND NGÀY 27 THÁNG 6 NĂM 2025

CƠ QUAN THẨM ĐỊNH:
SỞ XÂY DỰNG TỈNH KIÊN GIANG

KÈM THEO TỜ TRÌNH SỐ: 2671/TT-SXD NGÀY 16 THÁNG 6 NĂM 2025

CÔNG TRÌNH - ĐỊA ĐIỂM:
ĐIỀU CHỈNH CỤC BỘ ĐỒ ÁN QUY HOẠCH PHÂN KHU ĐÔ THỊ AN THỚI
PHƯỜNG AN THỚI, THÀNH PHỐ PHÚ QUỐC, TỈNH KIÊN GIANG, TỶ LỆ 1/2.000
QUY MÔ ĐIỀU CHỈNH 25,39 HA (KHU VỰC NÚI ÔNG QUẢN)

TÊN BẢN VẼ:
SƠ ĐỒ VỊ TRÍ, PHẠM VI RANH GIỚI KHU VỰC ĐIỀU CHỈNH CỤC BỘ

BẢN VẼ QH:01 GHEP: 1 X A0 TỶ LỆ: FIT A0 NGÀY: .../.../2025

THẺ HIỆN: DỰ PHƯƠNG DIỂM

THIẾT KẾ: KS. VÕ ĐĂNG KHOA

CHỦ TRÌ: KTS. CHÂU THỊ BÍCH PHƯỢNG

CHỦ NHIỆM: Ths. KTS. MAI XUÂN HÒA

Q.L. KỸ THUẬT: KTS. NGUYỄN VĂN TIẾN

TRUNG TÂM QUY HOẠCH XÂY DỰNG

SỞ XÂY DỰNG KIÊN GIANG
TRUNG TÂM QUY HOẠCH XÂY DỰNG
SỐ 66 TRINH HOÀI ĐỨC - P. VINH THẠNH VÂN - T.PRG - T. KIÊN GIANG
TEL: 0297.3925434 - FAX: 0297.3861674